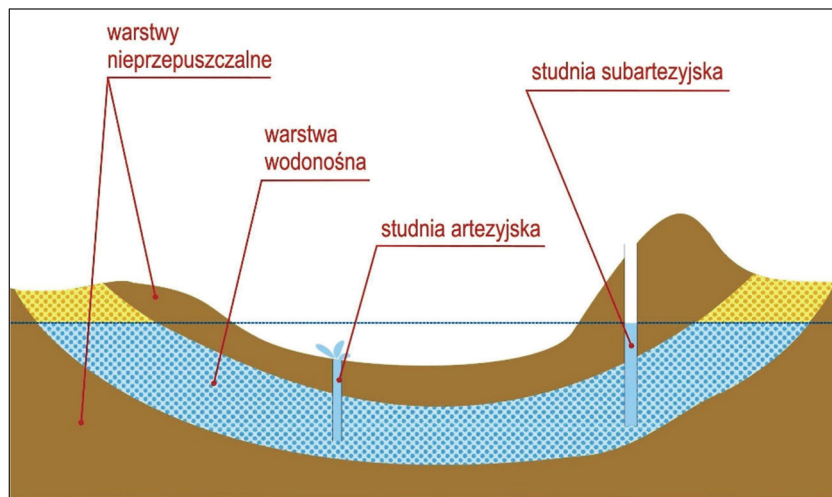


### Material źródłowy do zadania 2.1.



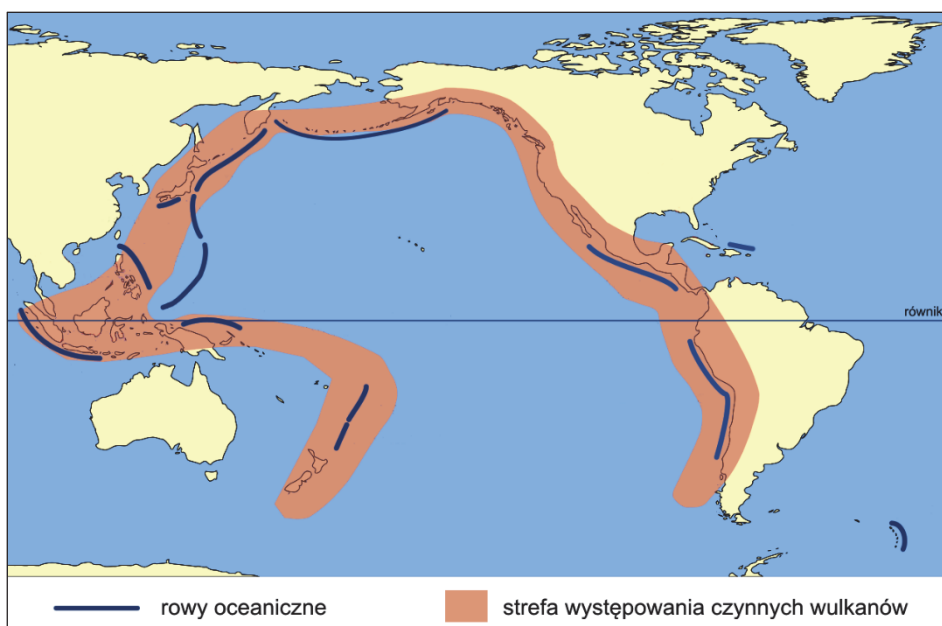
www.amusingplanet.com

### Material źródłowy do zadania 3.

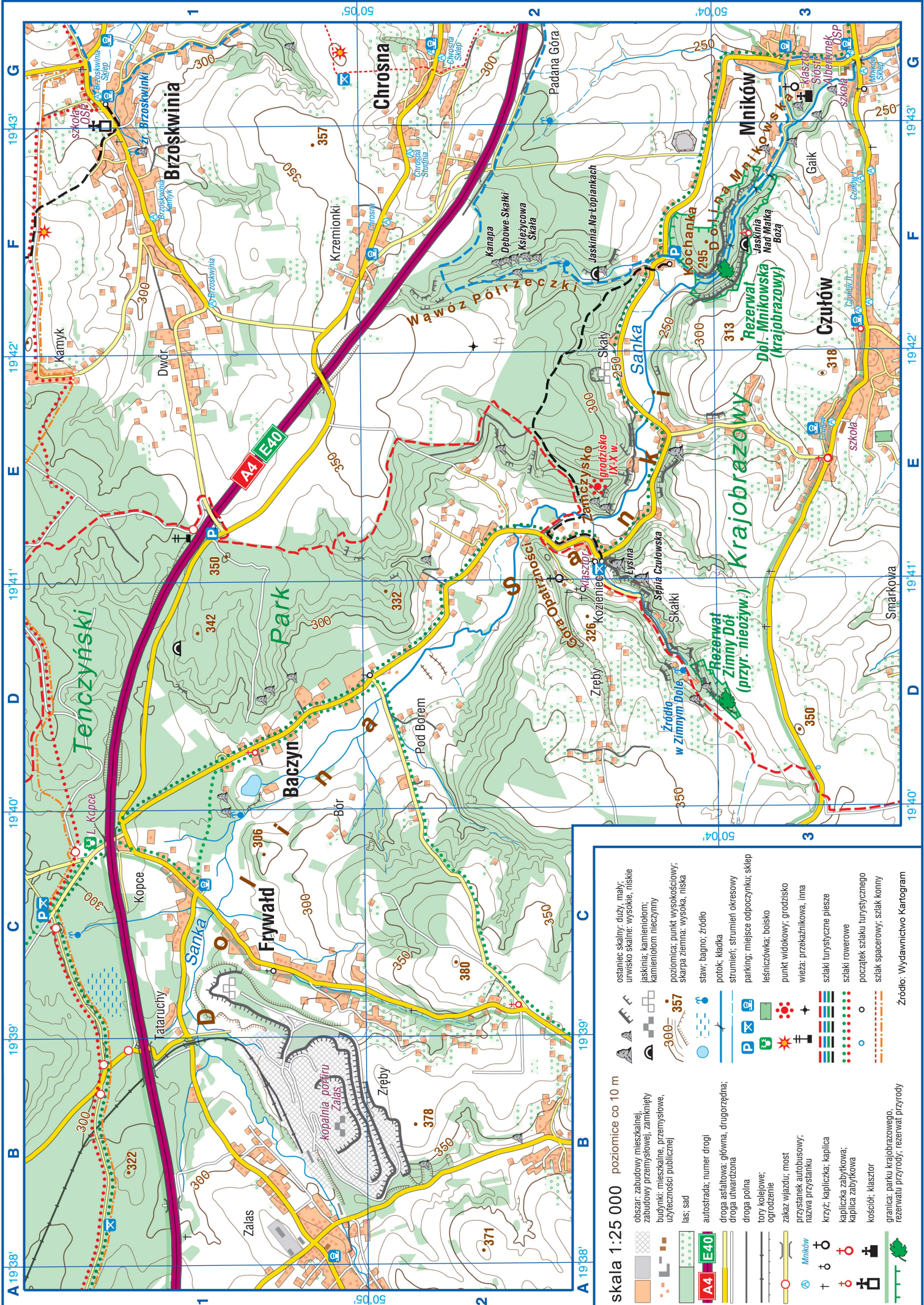


www.scholaris.pl

### Material źródłowy do zadania 5.



Na podstawie: sunstar.ph

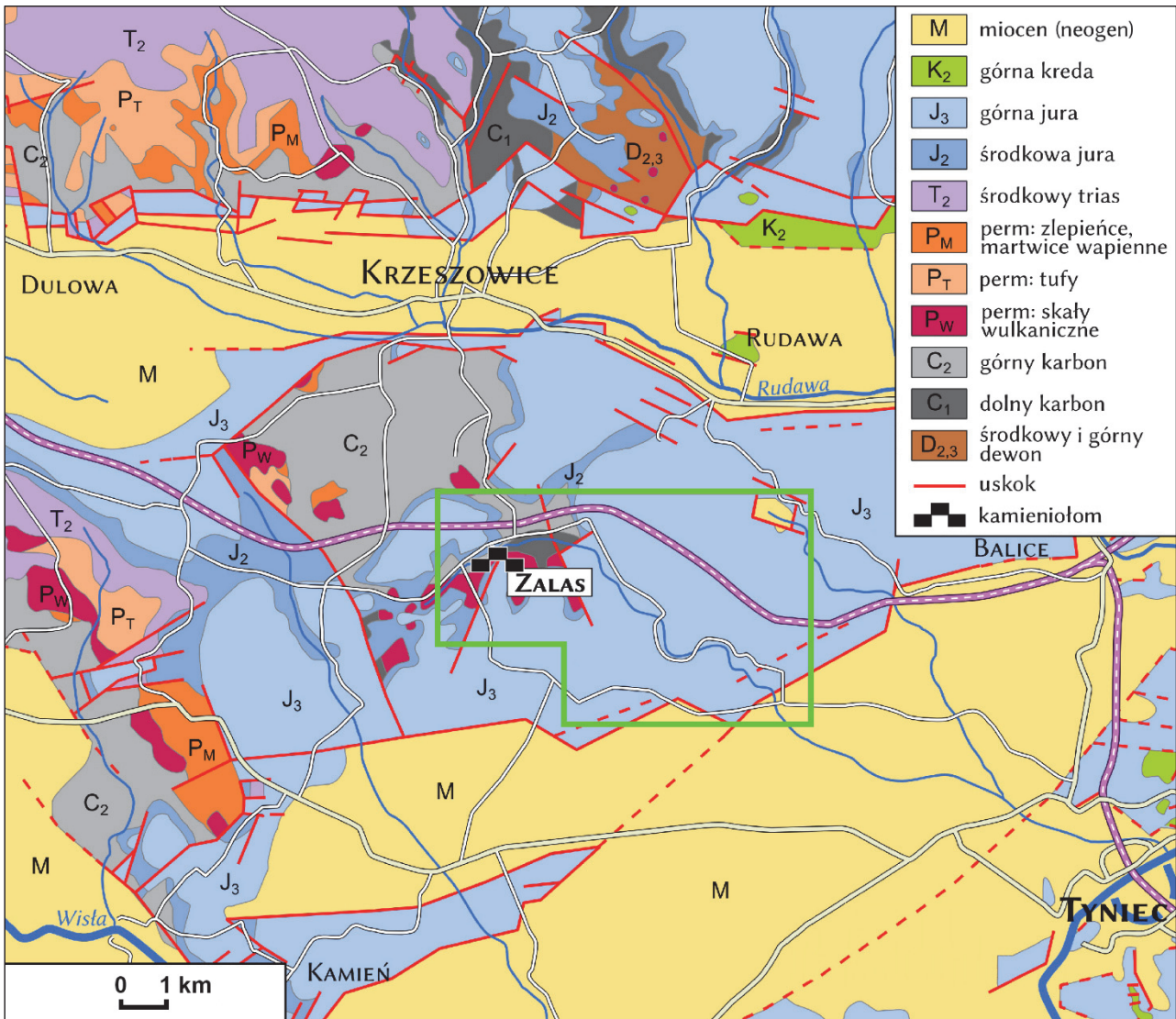


**skala 1:25 000**    **poziomice co 10 m**

	obszar: zabudowy mieszkalnej		ostaniec skalny: duży, mały;
	zabudowy przemysłowej, zamknięty		urwisko skalne: wysokie, niskie
	budynki: mieszkalne, przemysłowe, użyteczności publicznej		kamieniołom: kamieniołom nieczynny
	las; sad		poziomica: punkt wysokościowy;
	autostrada; numer drogi		skarpa ziemna: wysoka, niska
	droga asfaltowa; główna, drugorzędna;		staw; bagno; źródło
	droga utwardzona		potok; kładka
	droga polna		parking; miejsce odpoczynku; sklep
	tory kolejowe;		strumień; strumień okresowy
	ogrodzenie		leśniczówka; boisko
	zakaz wjazdu; most		punkt widokowy; grodzisko
	przystanek autobusowy;		wieża; przekaznikowa, inna
	nazwa przystanku		szlaki turystyczne piesze
	krzyż; kapliczka; kaplica		szlaki rowerowe
	kapliczka zabytkowa;		szlak spacerowy; szlak konny
	kaplica zabytkowa		
	kościół; klasztor		
	granica; parku krajobrazowego;		
	rezerwat przyrody; rezerwat przyrody		

**Źródło:** Wydawnictwo Kartogram

**Materiał źródłowy do zadania 12.**



Na podstawie: R. Gradziński, *Mapa geologiczna okolic Krakowa*, 2009.

**Materiał źródłowy do zadania 13.**



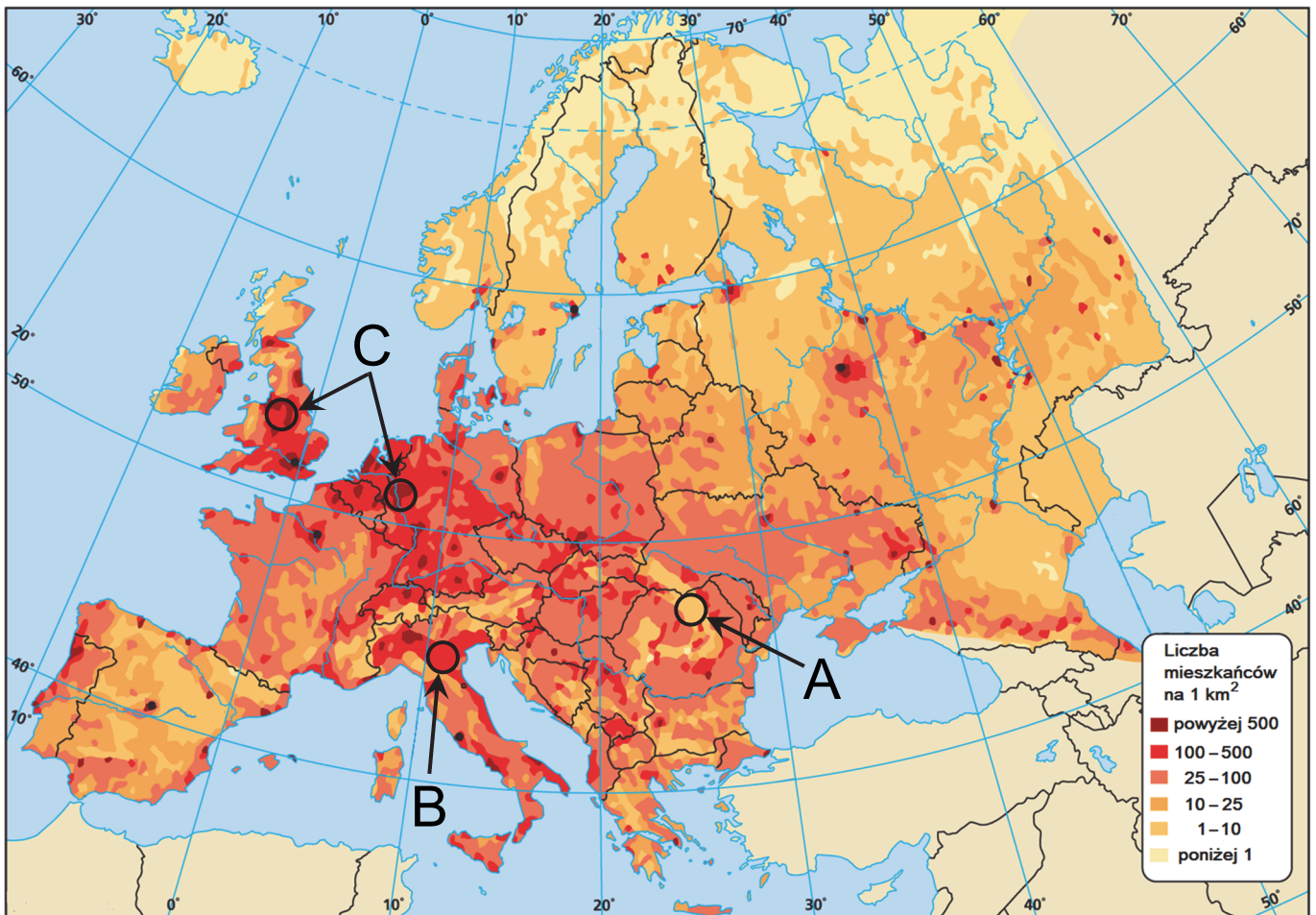
[www.pkt.pl](http://www.pkt.pl)

**Materiał źródłowy do zadania 15.**



[www.bukowskis.com](http://www.bukowskis.com)

### Materiał źródłowy do zadania 21.



Na podstawie: pages.uoregon.edu

### Materiał źródłowy do zadania 27.

1987 r.



2004 r.



www.nasa.gov